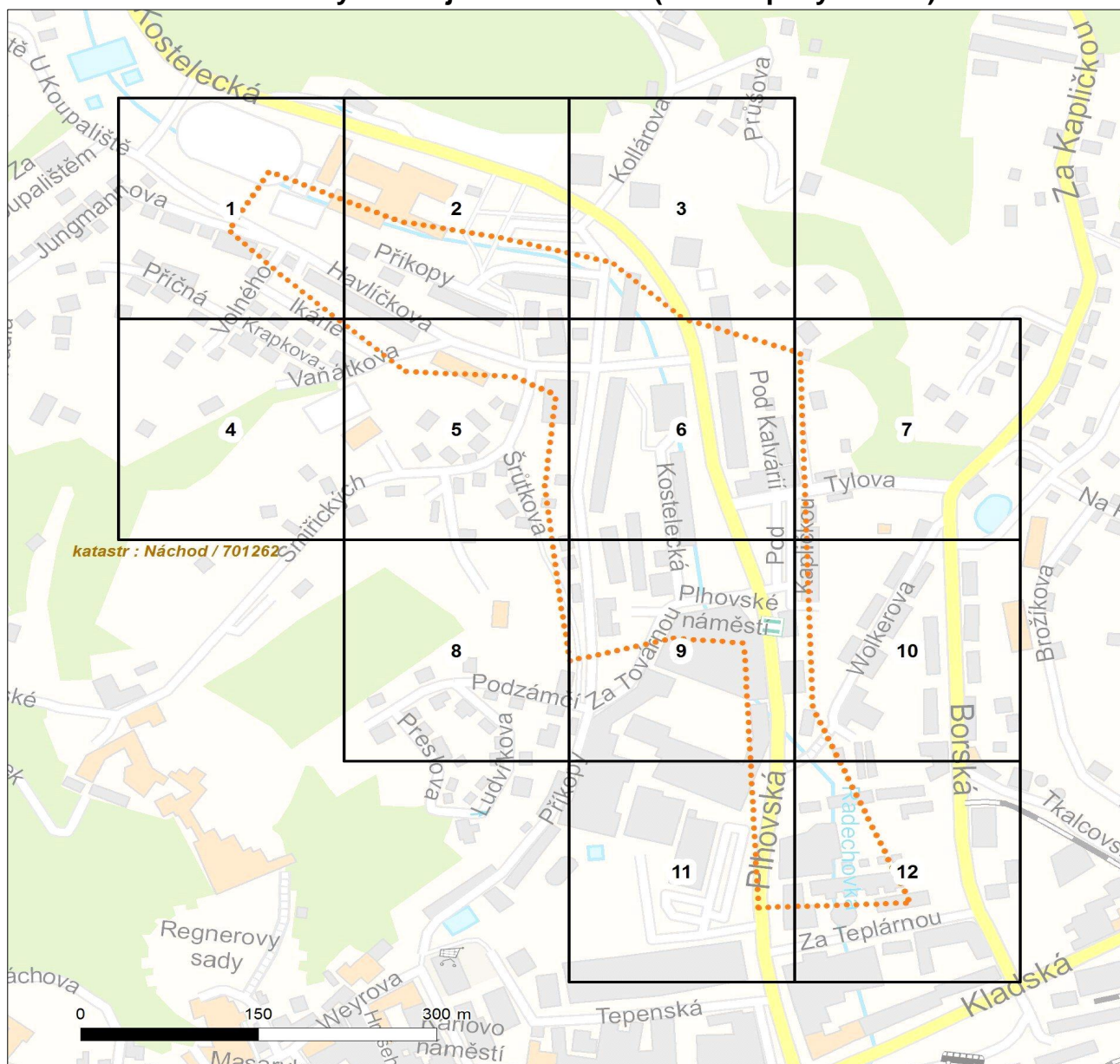




Platí pouze se sdělením číslo 0200549432.

Zakreslené polohy zařízení v plánu jsou pouze informativní.

### Situace výkres zájmového území (klad mapových listů)



#### LEGENDA

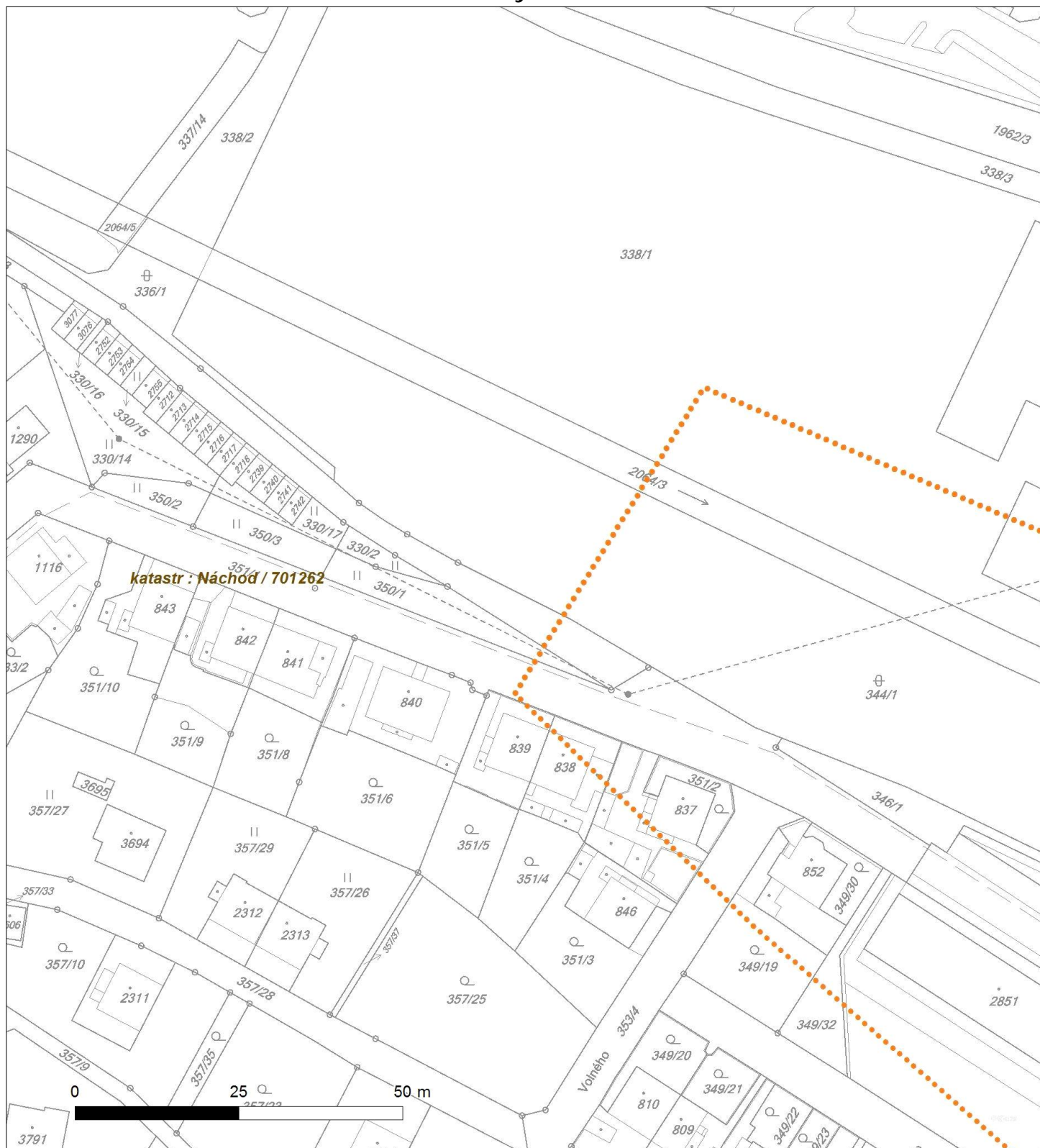
- |  |                           |  |                             |
|--|---------------------------|--|-----------------------------|
|  | Nadzemní optické vedení   |  | Radioreléový spoj vzduch    |
|  | Podzemní optické vedení   |  | Zájmové území               |
|  | Nadzemní metalické vedení |  | Hranice katastrálního území |
|  | Podzemní metalické vedení |  |                             |



Platí pouze se sdělením číslo 0200549432.

Zakreslené polohy zařízení v příloze jsou pouze informativní.

### Situční výkres - list 1

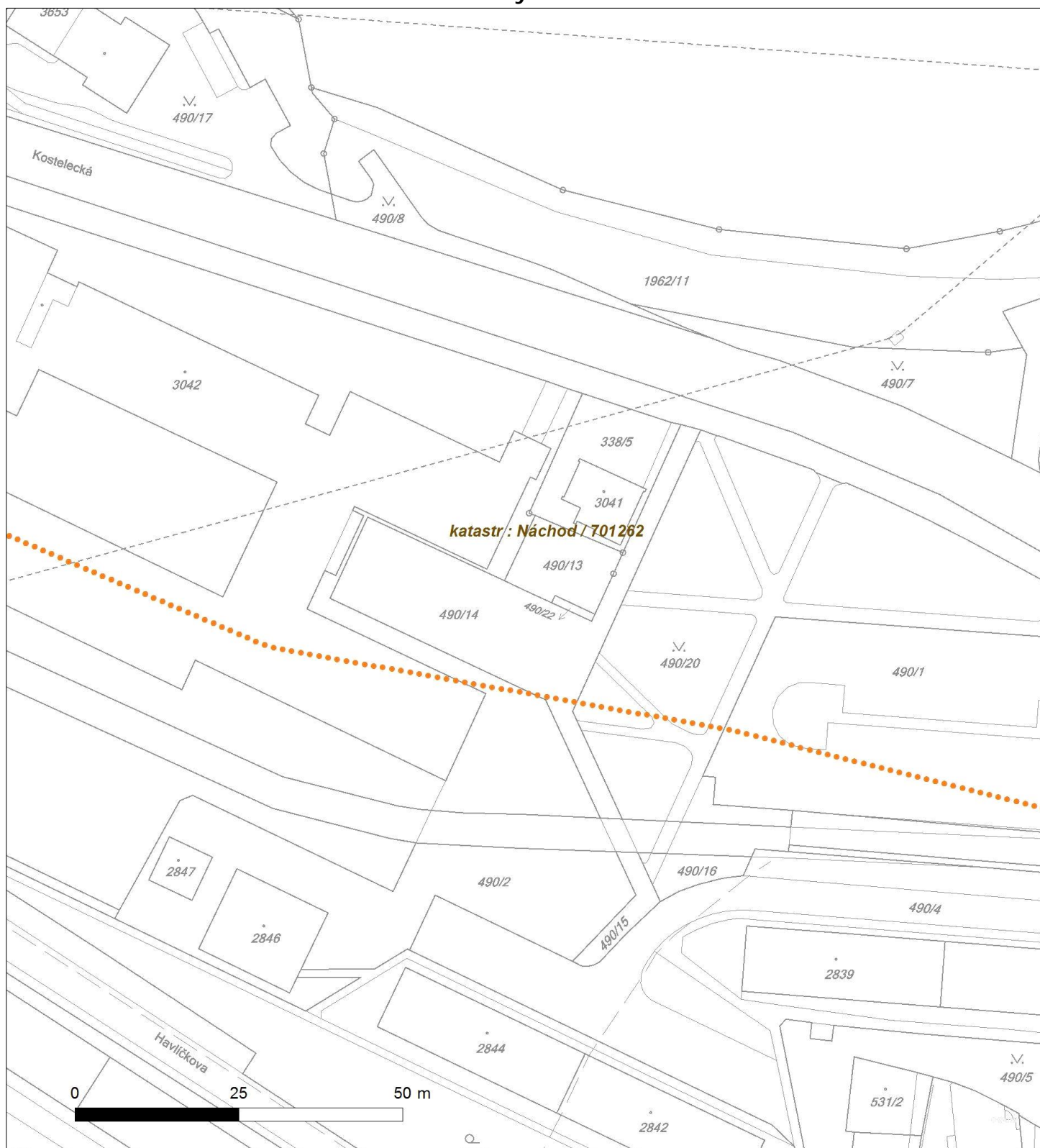




Platí pouze se sdělením číslo 0200549432.

Zakreslené polohy zařízení v ploše jsou pouze informativní.

## Situční výkres - list 2



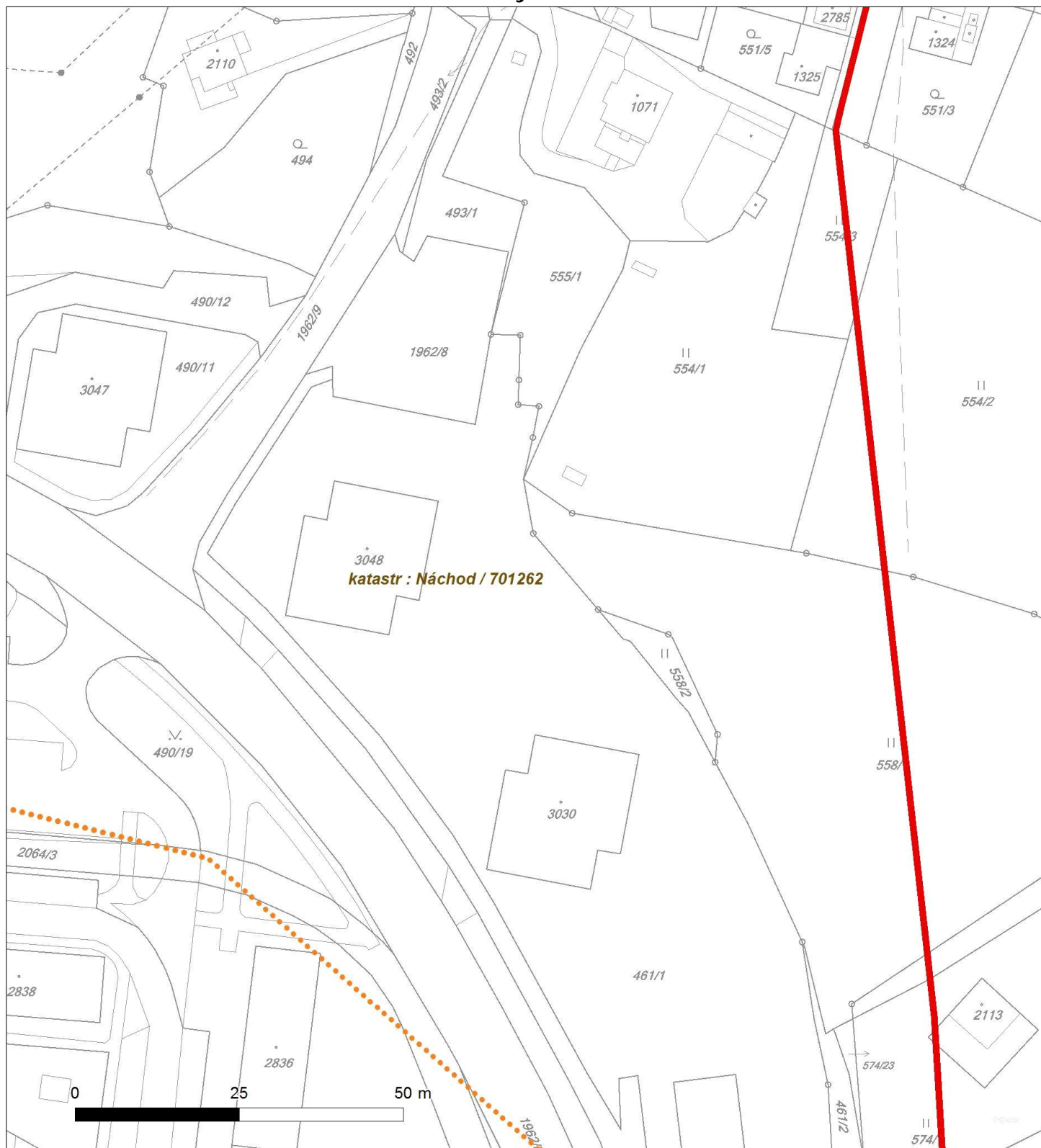




Platí pouze se sdělením číslo 0200549432.

Zakreslené polohy zařízení v ploše jsou pouze informativní.

### Situční výkres - list 3





Platí pouze se sdělením číslo 0200549432.  
Zakreslené polohy zařízení v příloze jsou pouze informativní.

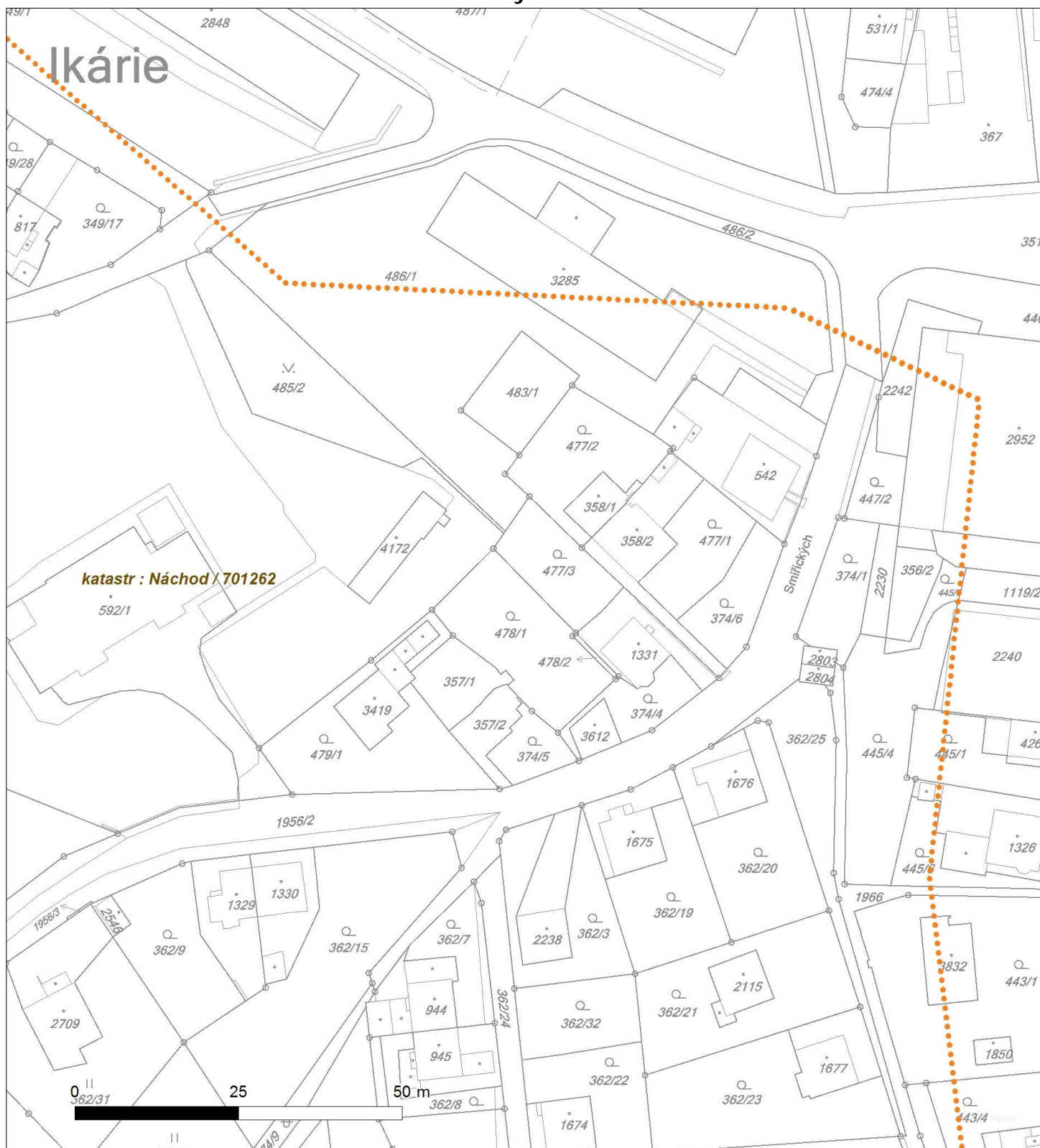
#### Situční výkres - list 4

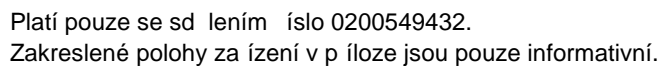




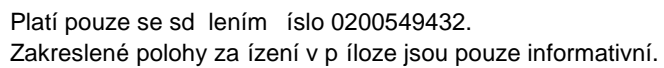
Platí pouze se sdělením číslo 0200549432.  
Zakreslené polohy zařízení v ploše jsou pouze informativní.

## Situční výkres - list 5



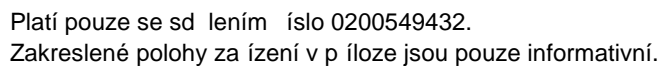






This is a cadastral map of the Náchod area, specifically sheet 701262. The map displays various land parcels, many of which are numbered (e.g., 2751, 574/3, 574/6, 565/1, 574/9, 3873, 574/10, 574/11, 574/17, 2111, 574/15, 2112, 3775, 570/3, 570/6, 570/5, 570/2, 3551, 570/1, 569, 1982/20, 1982/6, 633/1, 1316, 632, 1982/17, 1982/16, 1982/15, 608/12, 1557, 604, 389/2, 389/3, 1982/4, 1982/7, 1982/18, 1982/14, 423, 421/19, 421/20, 390, 388, 392, 605/6). Buildings are represented by black outlines with dots indicating their locations. A red line runs vertically along the left side of the map, possibly indicating a boundary or a specific road. A scale bar at the bottom left shows distances of 0, 25, and 50 meters. The text 'katastr : Náchod / 701262' is visible in the center-right area. The map also shows some infrastructure like roads and railways, with labels like 'Rybářská' and 'Rybářský'.



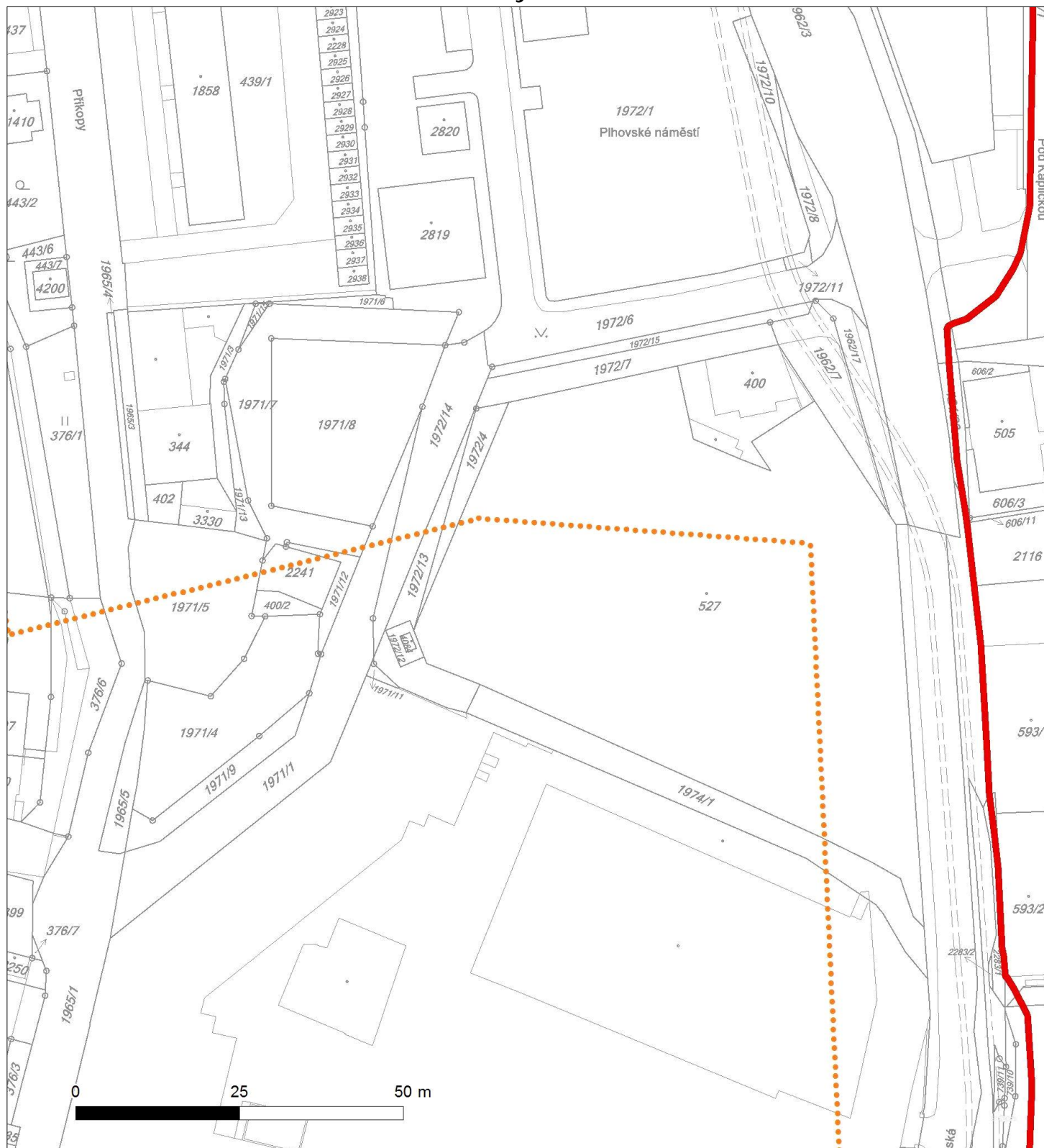




Platí pouze se sdělením číslo 0200549432.

Zakreslené polohy zařízení v plánu jsou pouze informativní.

### Situční výkres - list 9

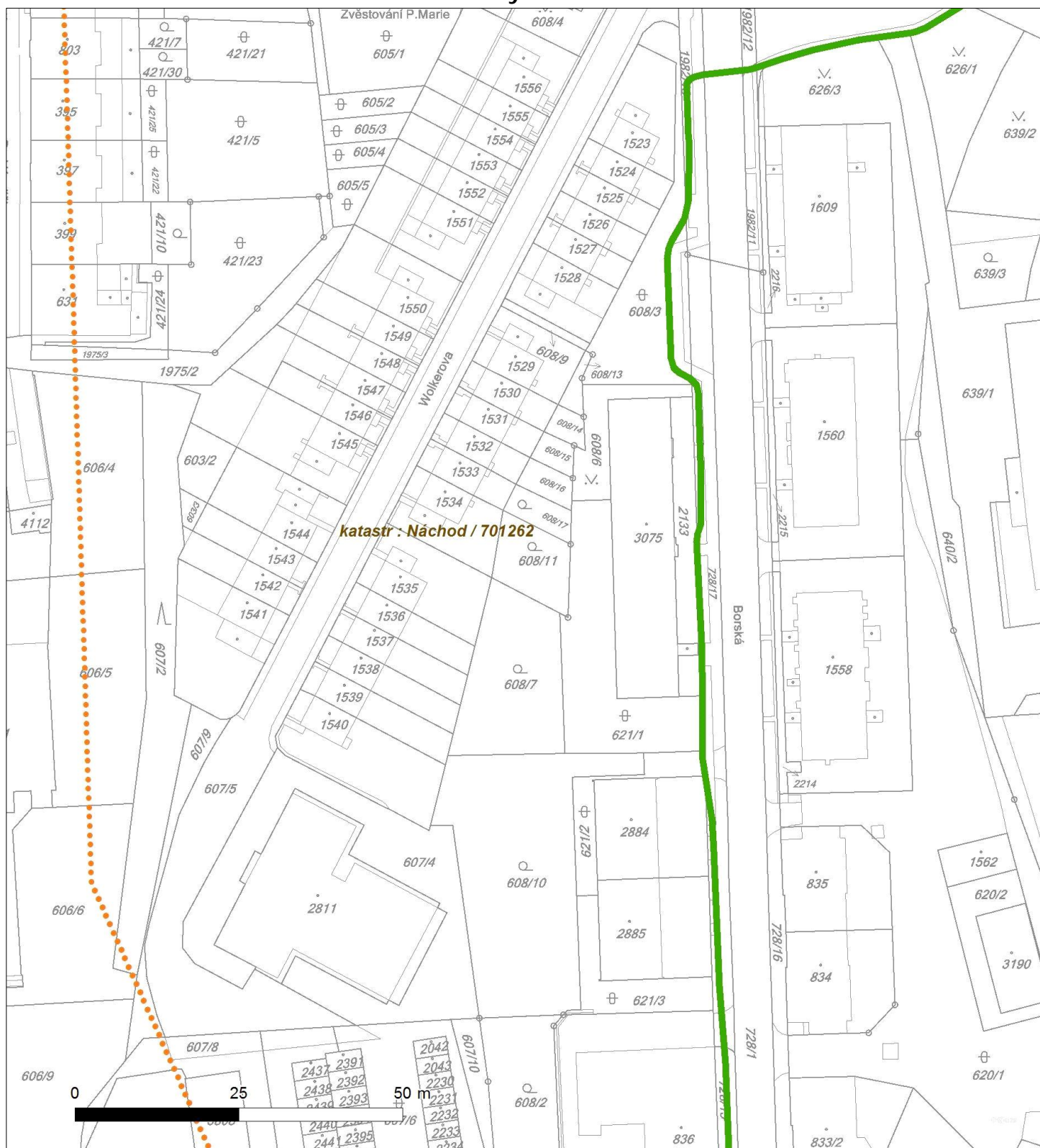




Platí pouze se sdělením číslo 0200549432.

Zakreslené polohy zařízení v plánu jsou pouze informativní.

### Situční výkres - list 10



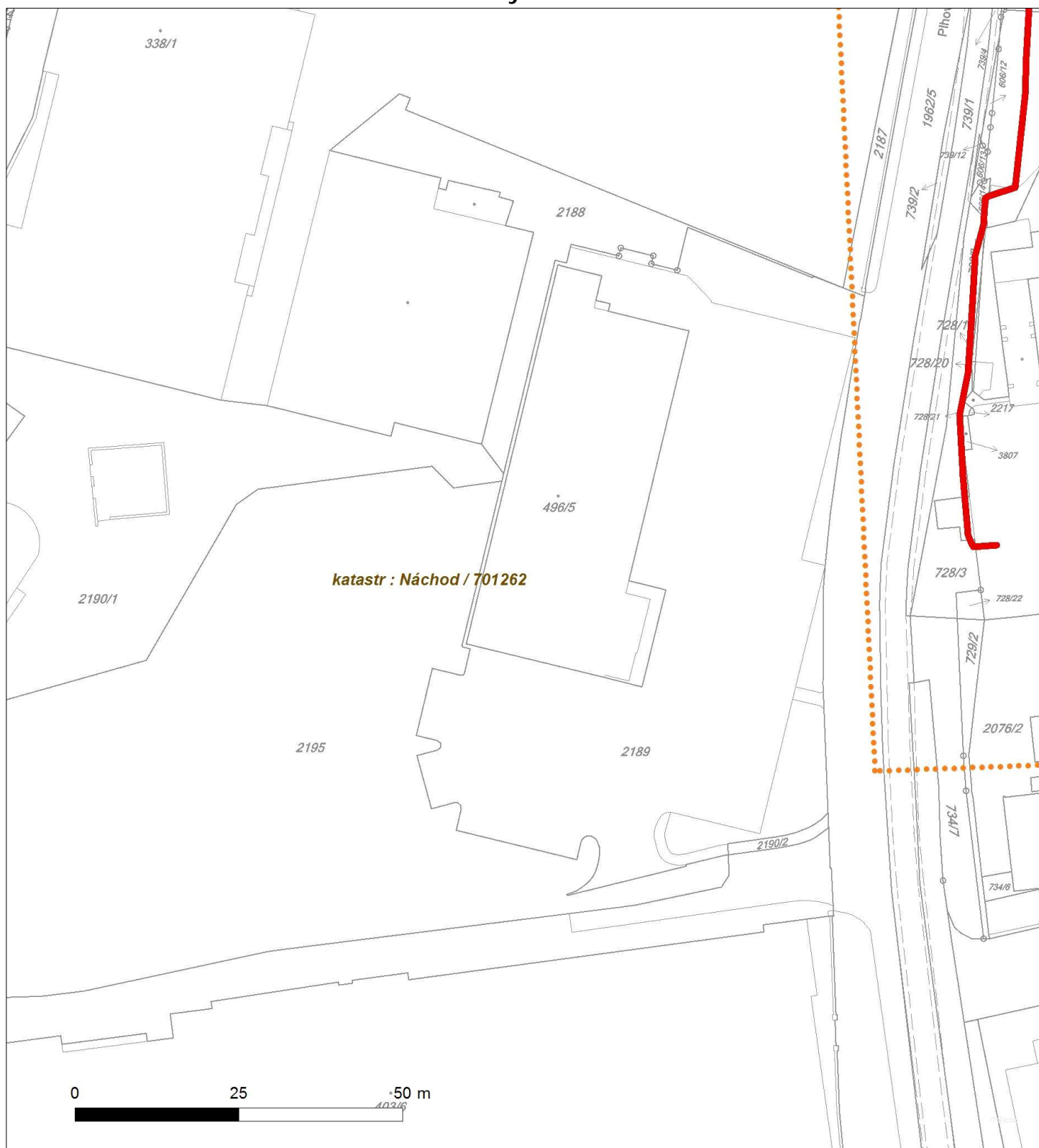




Platí pouze se sdělením číslo 0200549432.

Zakreslené polohy zařízení v příloze jsou pouze informativní.

## Situční výkres - list 11





Platí pouze se sdělením číslo 0200549432.

Zakreslené polohy zařízení v příloze jsou pouze informativní.

## Situční výkres - list 12

